



RUTA DE LOS FRAILES

5 DE OCTUBRE DE 2024



BARRANCO DE IGOROIN

Iniciaremos esta bonita travesía desde el pueblo de Egileor en Álava, situada bajo la Sierra de Iturrieta y muy cerca de Agurain.

La subida común para todas las alternativas la haremos por un bello bosque donde un recuperado camino de la primera cumbre **Larredetz**, se efectúa por la denominada **Ruta de los Frailes**, en honor a los frailes claretianos de Agurain que también hacían ese camino cuando querían trasladarse al otro lado de la sierra.

Hubo una persona que dedico muchos años a limpiar el camino y a adornarlo con seres mitológicos, sus casas, con muchísimo mimo y puedo decir que convirtió en una ruta que frecuentaban los padres con los niños ya que la subida es apta para todo tipo de personas.

Algunos pudimos disfrutar de aquel trabajo, pero llego un día que algunos....., destrozaron todas las figuras, casitas, setas y se fueron sin más.

Aun podremos ver algún vestigio de lo que hubo. De todas maneras, la subida es preciosa teniendo a medio camino Peña Hueca, que se trata de 2 piedras enormes una apoyada en la otra y se puede



circular por el medio. En su interior existen 2 cruces talladas en la roca (difícil de distinguir).

Una vez en el alto llegaremos todos a **Larredetz**, aquí comenzaremos a separarnos las 3 alternativas. La senderista desde este punto ya baja hacia el otro objetivo del día como es el **Barranco de Igoroin**.

El resto continuaremos por el cresterio de la sierra de Iturrieta hasta llegar la alternativa media a un cruce de caminos y descender a Onraita camino del barranco y la alternativa larga hasta el **Santa Elena**, para llegar posteriormente también al barranco, previo paseo por sus cortados y entrar en Igoroin.

De esta maravilla de la naturaleza disfrutaremos todos ya que desde la entrada al barranco hasta el final en camino es común.



BARRANCO DE IGOROIN



ALTERNATIVA SENDERISTA

Esta alternativa senderista sale del pueblo de Egileor.



EGILEOR

Saldremos del pueblo por su parte sur, por una pista de tierra rodeada de sembrados.



PISTA DE TIERRA

Iremos en busca del bosque antes mencionado bajo la Sierra de Iturrieta.



BOSQUE QUE CUBRE LA SIERRA DE ITURRIETA

Caminaremos por el bosque durante un rato y podremos apreciar algunos restos de figuras a las que antes hacíamos referencia.



BOSQUE EN LA SIERRA DE ITURRIETA

Se ascenderá a la cima de **Larredz (1104 m)**, para pasar por el puerto de Alangua al otro lado de la Sierra de Iturrieta.



BUZÓN DEL LARREDEZ



PANORAMICA DESDE LA CIMA DEL LARREDEZ

Bajando dejaremos a nuestra derecha una gran charca de agua y el pueblo de Erroeta / Onraita.

BERTAKO ONDARE BERRESKURAPENA
RECUPERACION DEL PATRIMONIO LOCAL

ERROETA - KALEZULOEN OTSOTEGIA
LOBERA DE LOS CALLEJONES - ONRAITA

Kaleruoen otsotegia
Naturala da. Ondoko neurriak dituen haitzen arteko bidea aprobaitzen dugu. 50 m-ko luzeza, eta beste bi edo hiru metroz erabateko bertikalak.

Haitzarte honen amesian errez itxi daitezkeen hertegia dago. Behin ehiza pasabidean sartuta, ezinezkoa du ihes egitea. Hortaz, otsoa bizirik ala hilik harrapa zezaketen ehiztariak. Ez da ebolen aztarnarik geratzen, horrek pentsatzen digu adarrez egindakoak izan zirela. Zankak haitzartetik baxkian, izan ere bat baino gehiago dago, nabaria da zurez edo harriz-bata egon zirela piztia otsotegira bidaltzeko. Ingurune hau Erroetan dago, herria San Juan mendatearekin lotzen duen bideetik hurbil, zehazki.

Jatorria Hasierean, giza-taldeek modu antolatuan ehizatzeko erabiltzen zituzten beharrezko balabideak ziren. Izan ere, talde horiek animalia basatiak harrapatu behar izaten zituzten bizirauteko. Animalia basatiak hezten hasi zirenean, basapiztirik (abereak erasotzen dituzten animalia basatiak) harrapatzeiko edo hiltzeko trapa behurtu zuten.

Motak Bi dira nagusiak, baletik, naturalak; eta, bestetik, harrizko edo zuruko horniak jartzeko baldintzak eskaintzen zituzten lekuetan prestatutakoak. Naturalak, artzainek edo herritarrek baliatzen zituzten hala ehiza troketatik, animalia behar izaten zuten inguruak, nola ihes egitea ezinezkoa zuten geologia-sokoguneak. Behin zutera erorita, han akabatzen zituzten.

Erabilera Otsoak bazirela antzematen zutenean, inguruko herrietako jendea (leste bakoitzeko bana) mendi-batzarrak ezarritako tokian biltzen zen, kanpai-hotsak deituta. Behin bilduta, zonaldean uxaldea antolatzen zuten. Animalia antzemanez gero, hura uxatzen zuten otsotegian sartarazteko. Ehiztari batzuk harriz edo adarrez egindako babesleketan (lebolak) gordeta zelatan egoten ziren, animalaren zain.

Sariak Otso baten harrapaketa edo hilketa gertaera handia zen. Jai antolatzen zen eta balentziaren egileek sari bat irabazten zuten. Izkiko mendi-ordenantzetan jasota dago: "Agintzen dugu otsoak hartzen edo otso bat zein hartz bat hiltzen dutenei umeldi bakoitzagatik zortzi dukat emateko".

Lobera de los Callejones
Es natural. Aprovecha un pasaje entre rocas de 50 metros de largo, de escasa anchura (entre dos o tres metros) y bordes totalmente verticales de dos a tres metros de altura. Al final de este desfilerío hay un estrechamiento fácil de tapar. Una vez que la pieza ha entrado en el pasadizo es imposible que escape, por lo que podían cazar al lobo vivo o muerto. No quedan restos de caballerías, lo que indica que las que había podían ser de ramas, pero en algunos de los mendedifilerios, pues hay más de uno, se nota que estuvieron cerrados con maderas y piedras para que las alimñas fueran hacia la lobera. Este paraje se encuentra en Onraita, no lejos del camino que une este pueblo con el puerto de San Juan.

Origen En su inicio eran el instrumento fundamental para practicar un sistema organizado de caza por colectivos humanos cuya subsistencia dependía de la captura de animales salvajes. Cuando estas colectividades lograron domesticar a algunos de ellos se convirtieron en trampas para facilitar la eliminación o captura de las alimñas (los animales salvajes que atacan a los domesticados).

Clases Son básicamente dos: las naturales y las artificiales, los lugares con condiciones para poner muros o empalizadas. En el primer caso, los pastores de o lugartenes/as utilizan parajes que obligaban a la pieza a dirigirse hacia barrancos en los que se precipitaban al caído, o hacia depresiones geológicas de las que no podían escapar y donde las mataban cuando caían en fosos de los no podían salir.

Uso Cuando se detectaba la presencia de un lobo, habitantes de los pueblos de la zona (uno/a por casa) se reúnan a toque de campana en un lugar determinado por la Junta de Montes. Una vez allí se desplegaron para batir el terreno. Si detectaban al animal lo espantaban para que se introdujera en la lobera. Algunos/as pastores/as se ocultaban en refugios de piedra o ramas (cabariuelas) para vigilar, escondidos, el paso del animal.

Premios La captura o la muerte de un lobo era un acontecimiento. Se celebraba con una fiesta y protagonistas de la hazaña tenían derecho a un premio. En las Ordenanzas de los montes de Izki se dice: "Ordenamos y mandamos que a los que tomasen lobicos o mataren algún lobo u oso, se les den ocho ducados de cada camada".

Esker onak / Agradecimientos:
Iñaki Carreras
Raúl Llorca Álvarez de Arce
Iñaki Somo de Utrera
Julian Zabala

Arabako Foru Aldundia
Diputación Foral de Álava
Erroetako Administrazio Batzaria
Junta Administrativa de Erroeta

ETRS89 HUS030
548158
4738777

CARTEL EN EL PUEBLO DE ERROETA



Al poco rato de haber dejado el mencionado pueblo atravesaremos la carretera A – 4142 y poco más adelante nos adentraremos en el Barranco de Igoroin.



BARRANCO DE IGOROIN

Pasaremos por el molino que lleva el nombre del barranco para llegar a Musitu.

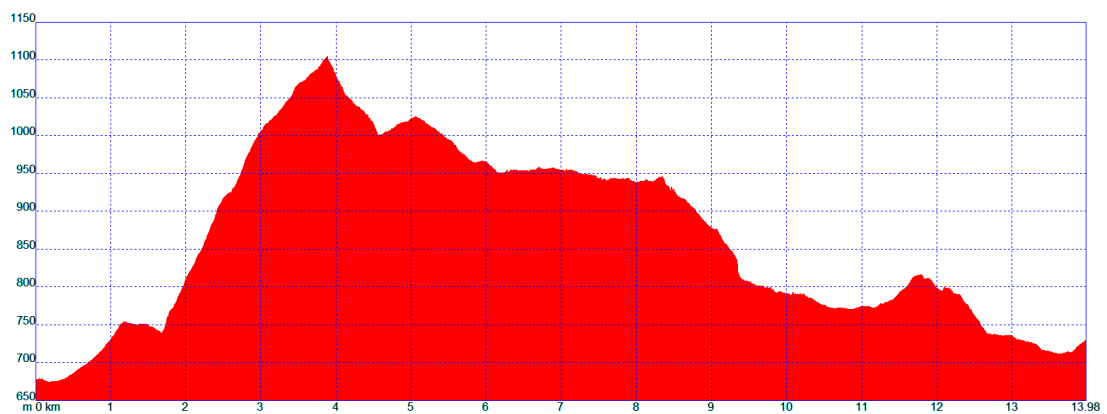


MOLINO DE IGOROIN



MUSITU

Atravesaremos el pueblo de Musitu de este a oeste y llegaremos a la carretera A – 4144 por la que continuaremos durante un rato, para volver a dejarla y seguir recorriendo el barranco llegando al Molino de Santa Pía que es donde acaba el recorrido.



Dificultad	Distancia	Desnivel	Tiempo Estimado
Baja	13,80 Km	520 m ↑	4 horas



ALTERNATIVA MEDIA

Esta alternativa también saldrá desde Egileor y hará el mismo recorrido que la senderista hasta el monte Larredez.



EGILEOR DESDE LARREDEZ

Desde la cima del monte Larredez, continuará en dirección oeste haciendo todo el cresterio, pasando por Peña redonda, Peña del cura y llegando hasta el puerto de San Juan.



CRUZ DE SAN JUAN

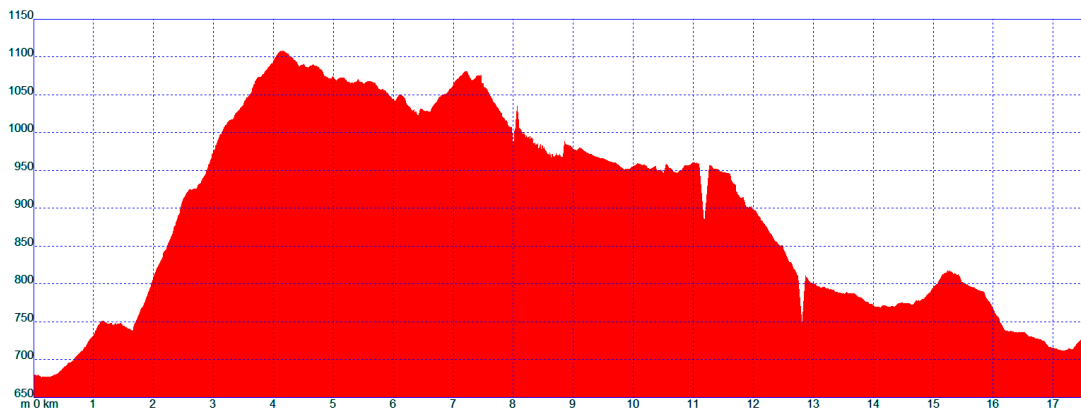


Desde ese punto bajarán hasta el pueblo de Erroeta.



ERROETA

Desde Erroeta y llevando a su izquierda la carretera A – 4142 irán en busca del Barranco de Igoroin, para pasar por el mismo punto donde han pasado los de la alternativa senderista. A partir de este punto el recorrido es el mismo que el de la alternativa senderista.



Dificultad	Distancia	Desnivel	Tiempo Estimado
Media	16,9 Km	680 m ↑	4 horas y media



ALTERNATIVA LARGA

Esta alternativa como las dos anteriores saldrá del pueblo de Egileor. Hará el mismo recorrido que la alternativa media hasta el Puerto de San Juan, pero en vez de bajar hacia el pueblo de Erroeta continuarán cresteando llegando hasta el monte **Peña La Cruz Santa Elena (1111 m)**.



PEÑA LA CRUZ SANTA ELENA


Desde esta cima girarán 90º hacia el sur por el puerto de Luzando. Al bajar dejarán a su izquierda otra gran charca de agua, para llegar a la parte alta del Barranco de Igoroin. Caminarán por su borde un rato hasta alcanzar el punto por el que han pasado las otras dos alternativas y hacer su mismo recorrido por el Barranco de Igoroin.



BARRANCO DE IGORIN



Dificultad	Distancia	Desnivel	Tiempo Estimado
Alta	19,60 Km	780 m ↑	4 horas y media



RESTAURANTE

Comeremos en Virgala Mayor en el restaurante Virgala, teléfono [945 41 01 53](tel:945410153)

Esta vez tendremos que elegir primero, segundo y postre.

Primer plato

Ensalada mixta

Alubia pinta alavesa

Alcachofas con jamón

Lasaña vegetal

Segundo plato

Costilla asada con alioli

Cordero guisado

Calamares en su tinta

Trucha a la navarra

Postre

Flan casero

Arroz con leche

Brazo de gitano

Hojaldre con crema

Pan, vino y café

SALIDA: 5 DE OCTUBRE DE 2024

LUGAR: SARRIKO

HORA: 8:00 Horas

PRECIO TOTAL 37 € (Precio autobús: 14 €).

ORGANIZADORES: Mendira.

BOLETÍN DE INSCRIPCIÓN



Nombre:

Total Asistentes:

LA ORGANIZACIÓN NO SE RESPONSABILIZA DE LOS ACCIDENTES QUE PUDIERAN OCURRIR DURANTE LA SALIDA NI DE LA MODIFICACIÓN O ALTERACIÓN DEL PROGRAMA