



LEIZA – UREPEL - MANDOEGUI

26 DE OCTUBRE DE 2024



IXKIBAR

Las tres opciones saldrán del entorno de “Leitzalarrea”, donde existe un pequeño parking al que se puede acceder con vehículo pequeño, pero no con el bus. Este paraje, seguramente, será el entorno en el que se moverá la “senderista”. (Leitzalarrea (Rutas Navarra / Napar Bideak).

Mandoegi (1046 m)

Cima del macizo Adarra/Mandoegi al SE de Goizueta. El collado de Hirimugarrieta separa esta cumbre de la del Urepel (1056 m). Grupo de montañas envuelto por el curso de los ríos Urumea, Leitzaran y Oria. Toma su nombre de las dos cimas más conocidas: Adarra, 807 m y Mandoegi, 1046 m. La cota más elevada es Urepel, 1059 m. Cabría incluir dentro del macizo a Eguzkiko Muinoa, 1083 m, ya que es la cima más elevada que separa las cuencas de Urumea y Leitzaran.



MANDOEGI

Valle de Leizaran

En este valle existe un valioso patrimonio histórico y cultural. Desde monumentos megalíticos y ferrerías de la Edad del Hierro hasta seles, minas, ferrerías, molinos, centrales, hornos y dos ferrocarriles mineros. La Vía verde del Plazaola constituye el medio ideal para adentrarse en el valle y conocerlo. Aprovecha la estructura del ferrocarril de Plazaola, antiguo tren minero que luego fue prolongado hasta Donostia e Iruña.

El río Leizaran (o Leizarán) nace en Leitza y desemboca en el río Oria en Andoain. A su valle se le llama valle del Leizaran, en especial a su parte guipuzcoana. Ambos, río y valle, son una pequeña joya.



VALLE DE LEITZARAN



ALTERNATIVA SENDERISTA

Esta alternativa, como todas las demás, sale del pequeño parking antes mencionado. Nos dirigiremos hacia el norte siguiendo el curso del río, en una zona denominada Ixkibar.



IXKIBAR

Pasaremos por debajo del puente por donde discurre la autovía y llegaremos a una zona denominada Plazaolako Geltokia.



PLAZAOLAKO GELTOKIA

Nos encontramos en la Vía verde del Plazaola que constituye el medio ideal para adentrarse en el valle y conocerlo. Aprovecha la estructura del ferrocarril de Plazaola, antiguo tren minero que luego fue prolongado hasta Donostia e Iruña.



VIA VERDE PLAZAOLA



Abandonaremos el curso del río, en dirección este, para adentrarnos en la zona conocida como Leitzalarrea.



LEITZALARREA

A los 6 km de haber iniciado la marcha haremos un giro de 90º hacia el sur y posteriormente hacia el oeste bordeando la cima del monte Biustain, haciendo un recorrido semicircular.



BIUSTAIN

Cuando nos encontremos con otro regato volveremos a girar hacia el sur, dejando a nuestra derecha la cima del Arramia.

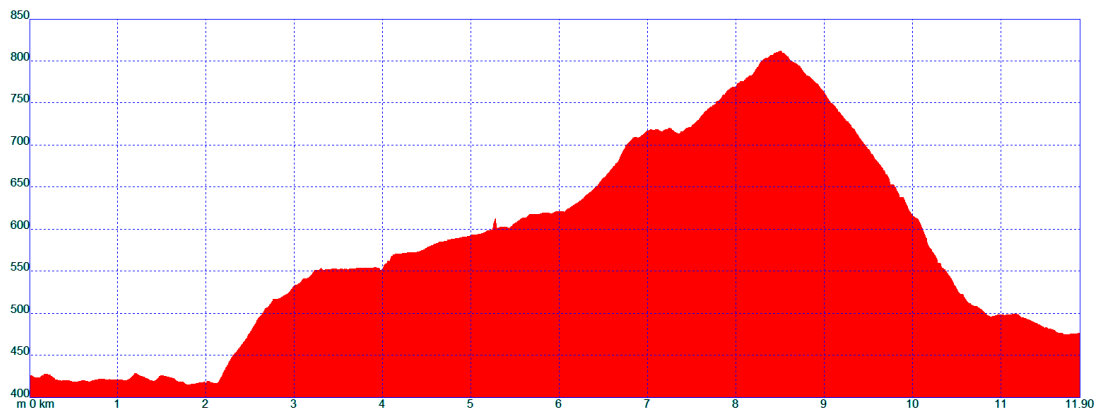


ARRAMIA

Iremos buscando una pista que atravesaremos para llegar a una zona conocida como Goiko Borda. Desde Goiko Borda accederemos ya al pueblo de Leitza, donde finalizará la travesía.



LEITZA



Dificultad	Distancia	Desnivel	Tiempo Estimado
Baja	11,7 Km	400 m ↑	4 horas



ALTERNATIVA MEDIA

Esta alternativa comparte recorrido con la alternativa senderista hasta el kilómetro 5,4. En ese punto seguirá en dirección este hasta ponerse debajo de la cima del monte Urdola.



URDOLA

Desde allí giraremos hacia el sur pasando por una zona denominada Ikatzitoata. En el kilómetro 8,8 volveremos a girar hacia el este para en un recorrido de ida y vuelta ascender a la cima del Eguzkizko Munoa (1089 m).

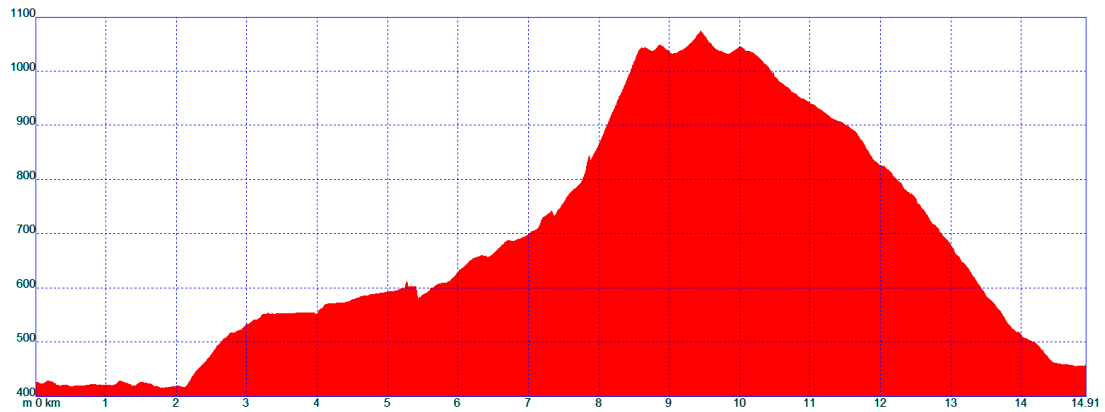



EGUZZKIZKO MUNOA

Una vez que hemos vuelto de este monte nos dirigiremos hacia el oeste, para a los 11,2 kilómetros volver a girar hacia el sur para llegar a Leitza.



LEITZA



Dificultad	Distancia	Desnivel	Tiempo Estimado
Media	14,7 Km	720 m ↑	4 horas y media

ALTERNATIVA LARGA

Esta alternativa hará el mismo recorrido que las otras dos hasta el kilómetro 2,8, después de haber pasado Plazaolako Geltokia. Desde ese punto continuará en dirección norte hasta alcanzar la cima del Intxusu (951 m).



PEÑAS DE INTXUSU

Se continuará ascendiendo hasta alcanzar la cima del Altzegi (1015 m).



ALTZEGI

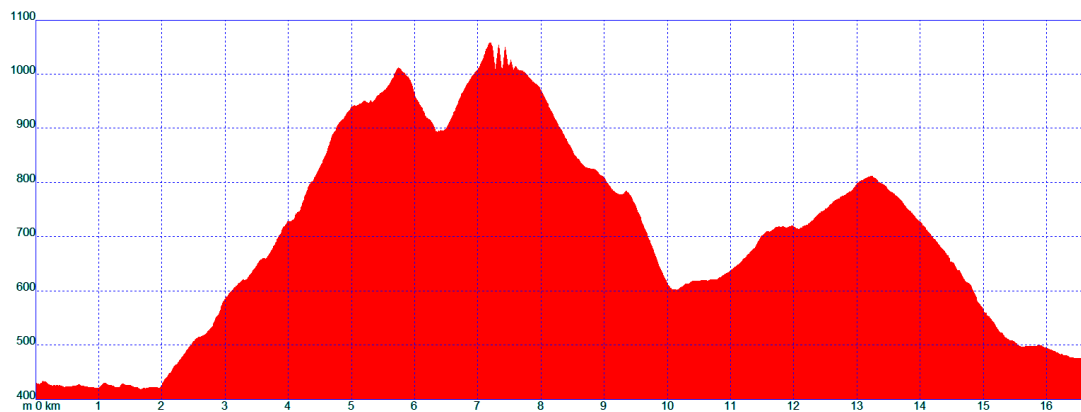


Se seguirá el cordal hasta alcanzar la tercera cima del día el Urepel (1059 m).



UREPEL

Desde el Urepel se seguirá por el cordal en dirección sur hasta alcanzar la zona denominada Leitzalarrea y coger allí el camino que ha seguido la alternativa senderista hasta Leitza.



Dificultad	Distancia	Desnivel	Tiempo Estimado
Alta	16,20 Km	1045 m ↑	4 horas y media



RESTAURANTE

Comeremos en Leitza en el restaurante Lopenea, teléfono [688 64 08 34](tel:688640834)

Esta vez tendremos que elegir primero, segundo y postre.

Primer plato

- Ensalada templada
- Menestra de verdura
- Sopa de pescado
- Alubias con berza, chistorra y panceta

Segundo plato


- Ajoarriero
- Cordero al horno
- Filete con patatas
- Merluza en salsa verde

Postre

- Mousse de limon
- Flan de cuajada
- Arroz con leche
- Fruta del tiempo

Vino tinto, blanco, rosado, sidra y agua.

Café.



SALIDA: 26 DE OCTUBRE DE 2024

LUGAR: SARRIKO

HORA: 8:00 Horas

PRECIO TOTAL 44 € (Precio autobús: 14 €).

ORGANIZADORES: Mendira.

BOLETÍN DE INSCRIPCIÓN

Nombre:

Total Asistentes:

LA ORGANIZACIÓN NO SE RESPONSABILIZA DE LOS ACCIDENTES QUE PUDIERAN OCURRIR DURANTE LA SALIDA NI DE LA MODIFICACIÓN O ALTERACIÓN DEL PROGRAMA