

## PARQUE NATURAL del GORBEIA - ITXINA

### CANAL AIZKORRIGAN, OJO AXULAR, Urigoiti, Saloa, Ibarra ODERIAGA, EGILEOR, BELUZARAN, KOLOMETA Y KURUTZEGAN

14 de Diciembre de 2.024



### PARQUE NATURAL del GORBEIA - ITXINA


Acercarse a él es descubrir lugares extraordinarios, como el **MACIZO (karst) de ITXINA (Orozko)**, impresionante roca caliza de paredes casi verticales, por cuyos bordes nos vamos a mover.

El **MACIZO (karst) de ITXINA** (571 ha) constituye un magnífico ejemplo de formación kárstica, fenómeno geológico muy presente en la orografía y paisaje de muchas montañas vascas. En las calizas, con alto contenido en carbonato cálcico, el agua de la lluvia ha ido, a través de millones de años, disolviendo la roca que, a pesar de ser muy sólida, es altamente soluble en plazos de tiempo tan prolongados.

Así, la lluvia va produciendo desgastes en la roca, hendiduras cada vez más profundas. Se desliza por los surcos dejados por erosiones anteriores, a favor de la gravedad y de los puntos de mayor solubilidad, hasta llegar a dejar todo un macizo montañoso agrietado en superficie y atravesado por **innumerables conductos subterráneos**. Los más antiguos de éstos se nos aparecen como cuevas por las que ya no circula el agua, pues ésta se mueve por sustratos más profundos.

En su punta norte, por el exterior, se alza un prieto grupo de afilados picachos, los **ATXAS** ("haitza" = peña).

### OJO AXULAR/ATXULO o ATXULAU



Este macizo de Itxina de forma circular, en apariencia inaccesible, dispone de pequeñas aperturas esparcidas por toda su extensión, entre ellas el de la parte nororiental del karst se halla el acceso más fácil al interior de dicho macizo, a través del "**OJO AXULAR**", utilizada desde siempre por pastores (que tienen también en Itxina su borda y majada) y leñadores.

Merece la pena adentrarse en dicho macizo, atravesando el majestuoso arco natural de **OJO AXULAR**,





Sin embargo, no es recomendable internarse si no es con alguna persona que conozca bien el área, debido a la ausencia de caminos y de rasgos orientadores en el paisaje. Este llamamiento debe ser especialmente atendido en caso de niebla.

La subida al mismo es un tramo, aunque corto, empinado, sin embargo, en poco tiempo lo alcanzarás y podrás disfrutar de unas **vistas espectaculares** de todo el entorno del **Parque Natural de Gorbeia**.

### CASCADA DE ALDABIDE



La cascada de Aldabide es uno de los tesoros del Parque Natural de Gorbeia, se localiza en el cuadrante suroriental del Territorio Histórico de Bizkaia, comarca Arratia Nervión, en las proximidades del barrio de Urigoiti, municipio de Orozko, y en las inmediaciones del macizo karstico de Itxina.

Llegar a la **cascada de ALDABIDE** es una ruta sencilla y perfecta para disfrutar en familia,

### CANAL DE ASKORRIGAN o CANAL DE SINTXITA

A mediados del siglo pasado, en 1945, en el término municipal de Orozko, Bizkaia, se acometió la gigantesca obra a la que “Pradera e Hijos, S.A.” llamó, “PROYECTO APROVECHAMIENTO HIDROELECTRICO DE LA CUENCA SUPERIOR DEL RIO IBARRA Y ARROYOS.

El Canal de Askorrigan, o “kanala” a secas como lo llamaban los trabajadores, lo construyó Talleres de Miravalles.



Siete arroyos fueron hechos llegar al canal para que sus aguas corretearan por el 1 % de desnivel constante que estos canales deben tener.

La obra comenzó en 1945, primero hicieron la pista de poco más de un metro de anchura, justo para que pasara una “camioneta”.

Para subirla la trocearon y arriba la ensamblaron y, por un camino muy estrecho y aéreo, llevaba ésta los materiales según la obra iba avanzando. También construyeron un teleférico que unía USABEL con la pared de ITXINA.



Se construyó al final del canal una gran presa que nunca llegó a tener agua, y en su parte inferior la central hidroeléctrica que generaría la electricidad y que tampoco llegó a funcionar.





Trabajaban de lunes a sábados y los domingos “obligatoriamente” tenía que ir obligatoriamente a misa a Zalao. Las condiciones de trabajo eran muy penosas y peligrosas

Al cabo de 12 años, en 1957 la empresa de Ugao vendió el canal a la empresa “Mendizabal”, de Durango. Estos eran propietarios del embalse de UNDURRAGA, en Zeanuri, en la parte opuesta de Gorbeia y querían unirlos con un gigantesco túnel. Parece ser que el Gobierno Español puso unas condiciones exageradas en los permisos y eso hizo que cerrará la empresa.

Y ahí acabó la historia de una obra de nueve kilómetros de canal de aprovechamiento de agua, una presa y una central hidroeléctrica que nunca funcionaron.



Hacer el Canal es algo habitual entre los montañeros de la zona y en otros que llegan de lejos, atraídos por la magia de cruzar por entera la pared de Itxina en horizontal.

Digamos es una excursión “oficial” para montañeros que se precien, pero también decir que es una ruta no apta para todos los públicos pues presenta, en algún tramo, pequeñas dificultades.

*Termino con una hipótesis que también se comentó en su día sobre porqué “Pradera e Hijos, S.A.” empresa de Ugao, acometió en 1945 esta fastuosa obra que nunca llegó a funcionar tras 12 años de trabajos.*

*Se dice que hicieron la obra para poder disponer de tubos y de cemento, algo que en la época (postguerra) sólo se podía conseguir con permisos de obras y con el visto bueno de los compromisarios políticos del fascismo que gobernaba por entonces. Estaba muy regulado. Se decía que sólo un poco de lo que compraban lo subían al Canal, siendo el resto vendido en un mercado clandestino que generaba muchísimo dinero. Por eso lo hicieron mal, sin base, sin armaduras...*

*Aun siendo una tesis arriesgada, pudiera ser real.*

## MONTES DE ARNO o ARANEKO HARRIAK



Estos montes se extienden en la parte occidental del macizo entre el collado de Austingarmin (1.041 m) hasta la cima de LOBANTZO (678 m), encima del valle del río Altube.

En ellos se encuentran las siguientes cimas: **ODERIAGA (1.245 m)** que denominan el mirador de Itxina, **UBIXETA o EGILEOR (1.117 m)**, **BELUZARAN ( 1.029 m.)** **KOLOMETA (1.006 m)**, **KURUTZEGAN (863 m.)**, **ULIZAR (674 m)** y el **LOBANZO (678 m.)**

Es un cordal con alguna fuerte subida y cómodas bajadas todas herbosas.

En el entorno de ODERIAGA se han encontrado algunos restos de megalitismo. En el cordal SW, hay un par de dólmenes. Uno de ellos en la loma llamada PAGOZARRETA (998) y otro en el lugar de USENGATZU.

También hay un túmulo en el collado de ARGINDEGORTA (1.044). En esta zona debió existir algún tipo de asentamiento de la edad de Bronce, habiéndose recuperado algunos materiales.

Bajo el dolmen de PAGOZARRETA dicen que había enterrado un tesoro y que alguien consiguió recuperarlo. Por ello se ha llegado a llamar “dirua aterakiko esquina”, o sea la esquina donde sacó dinero.



## MENHIR DE KURTZEGAN

En el collado que diferencia los KOLOMETA y el KURUTXEGAN se encuentra el **MENHIR de KURTZEGAN**. Descubierta por Félix Muguruza el 4 de diciembre de 1.987 es el mayor menhir vasco (5,4 m). En esa fecha encontró **dos colosales bloques** ligeramente separados, reposando sobre la tierra.



Comunico su hallazgo al Museo de Arqueología y a su director, uno de los gurús de la arqueología vasca... el bilbaíno Juan Maria Apellaniz (1.932) pero este le contestó que, en lugares como Gorbeia era en teoría **imposible que apareciesen menhires**, pues eran propios de otras tierras y que, **a simple vista**, por el tipo de canteado y forma, se apreciaba que no tenía ningún aparente trabajo de talla ni hechura antropomorfa —con similitud a la figura humana— que le permitiese darlo por válido. Y siguió confirmando que era demasiado grande para un fin pastoril o el que fuese.

Pasados los años escuchó que el mismo Apellaniz ya había visitado aquellas piedras en los años 60, descartándolo como monumento megalítico.

Mucho tiempo después —22 años— de esas desventuras, el arqueólogo **Juan Carlos López Quintana**, en un estudio que realizó para el parque natural de Gorbeia, catalogó como *menhir* dicho elemento que, por cierto, alguien había movido de su estado original con una máquina para —dicen— comprobar si había algún “tesoro” debajo y haciendo de aquellos dos bloques, tres. Es decir, partiendo uno de ellos en dos.

Posteriormente en las excavaciones arqueológicas se acreditó la existencia de una nítida **estructura constructiva en el subsuelo** para encajar y fijar en vertical aquel descomunal bloque.

Las dataciones también ofrecían varios milenios de antigüedad.

Fue declarado “*bien cultural*” por el Decreto 25/2009 del Gobierno Vasco (BOPV 6-3-2009)

Viendo el potencial que aquel elemento arqueológico podía proyectar, se elaboró en 2010 un complejo proyecto de restauración y erección del menhir que se materializó en mayo de 2011, ahora ayudado por un **corsé metálico** que une las piezas.



## OROZKO

Es el segundo municipio más extenso de Bizkaia (100 km<sup>2</sup>)

Orozko, uno de los municipios con mayor riqueza natural de la provincia de Bizkaia y como monumentos a visitar como el **Puente Anuntzibai**, la **Ermita de San Miguel** o el **Palacio Anuntzibai**, construido en 1941 por el arquitecto Jesus Basterrechea.

La **Torre Aranguren**, el **Museo Etnográfico** ubicado en la **Casa Palacio Legorburu**, el propio edificio del **Ayuntamiento de Ayuntamiento de OROZKO** y la **Iglesia de San Bartolomé de Olarte**:

## URIGOITI

Barrio de Orozko, en las laderas del macizo de Gorbeia

En Urigoiti, “parte alta de la villa”, encontramos un grupo de viejos caserios entorno a la iglesia neoclásica de San Lorenzo, con la gran muralla caliza de Itxina al fondo.





De los caserios existentes no conviene perderse el **caserio de MUNEKOGOIKOA**, del siglo XVI, cerrado en su piso superior por una tablazon de madera de castaño y roble

## ZALOA/SALOA

Otro barrio de Orozko, en las laderas del macizo de Gorbeia.



Merece la pena ver la **ERMITA de SANTA MARIA de ZALOA**.

Se sabe de su existencia ya en 1.385, pero probablemente es mas antigua.

## IBARRA

Barrio de Orozko que se remonta al año 1.347. Fue fundada por el cura Iñaki Ibarrodo en la ermita de Olarte, perteneciente a la misma población.

Esta barriada cuenta con una antigua ermita y su propio río, el Presape.

Dentro del mismo barrio está el convento del siglo XVI de las Madres Mercedarias, que comenzó a atender en 1.963 a niñas con discapacidad intelectual, y posteriormente se dedicó a la atención de mujeres con distintos grados de discapacidad física, psíquica y sensorial.





## ALTERNATIVA SENDERISTA

La alternativa Senderista, como la Media, inicia su andada en el alto de Bikotzgane.



Por unas pistas y senderos con suave pendiente recorreremos 7 kilómetros que nos colocan en el punto más alto de la marcha, que es en la **base de OJO AXULAR**.




Una vez allí iniciamos un descenso cómodo dejando a nuestra izquierda las paredes de **ITXINA**, hasta llegar a **LAS ATXAS**,



allí abajo pasamos junto a la **CASCADA de ALDABIDE** y nos dirigiremos al barrio de **URIGOITI**.

De este y por senda estrecha y arbolado llegamos al barrio de **ZALOA**, lo dejamos y continuamos hasta acabar en **IBARRA** que es donde nos espera y recoge el autobús,

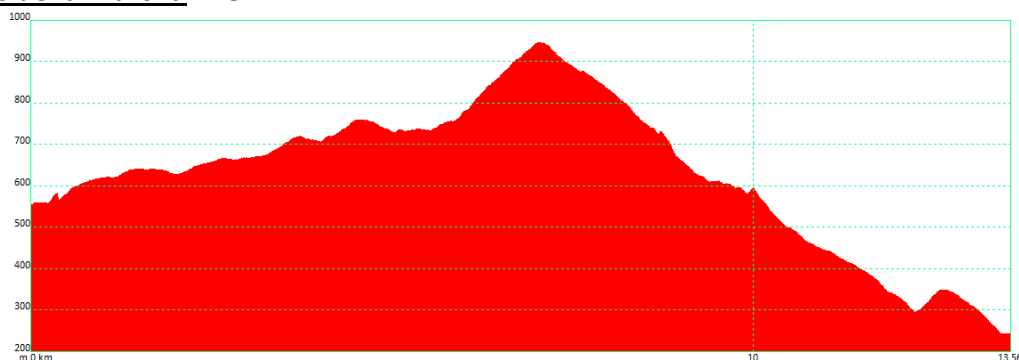




En autobús, las alternativas Senderista y Media nos vamos a **OROZKO** a recoger a la marcha Larga y de allí al Restaurante UNTZIGAIN, Arrigorriaga, que es donde comemos.

**Recorrido: la ruta no es circular, es cómoda por distancia, desniveles y suelo. Y bonita por paisaje y barrios por donde pasamos.**

**Responsables de la marcha : Félix**



DIFICULTAD	DISTANCIA	DESNIVEL	TIEMPO ESTIMADO
Baja	13,50 km.	450↑ 750↓	4 horas 30 m.



## ALTERNATIVA MEDIA

La alternativa **Media**, como la Senderista, inicia su andada en el alto de Bikotzgane.



Por unas pistas y senderos con suave pendiente recorreremos 7,60 kilómetros que nos colocan en la **OJO AXULAR**, cuya última subida requiere un poco más de esfuerzo.




Una vez allí iniciamos un descenso cómodo dejando a nuestra izquierda las paredes de Itxina, hasta llegar a **LAS ATXAS**, allí abajo pasamos junto a la **CASCADA de ALDABIDE**



y nos encaminamos al inicio del **CANAL SINTXITA o ASKORRIGAN**.

Travesía de canal de 2 km. de recorrido pegado a las paredes de Itxina con ligera pendiente, senda para ir con cuidado, pues presenta en algún tramo pequeñas dificultades.





Al final de el mismo atravesamos arroyo junto a pequeña presa y a partir de ahí es todo descenso.



Primero por sendas y pistas, pasando por una **Central Hidroeléctrica** abandonada,



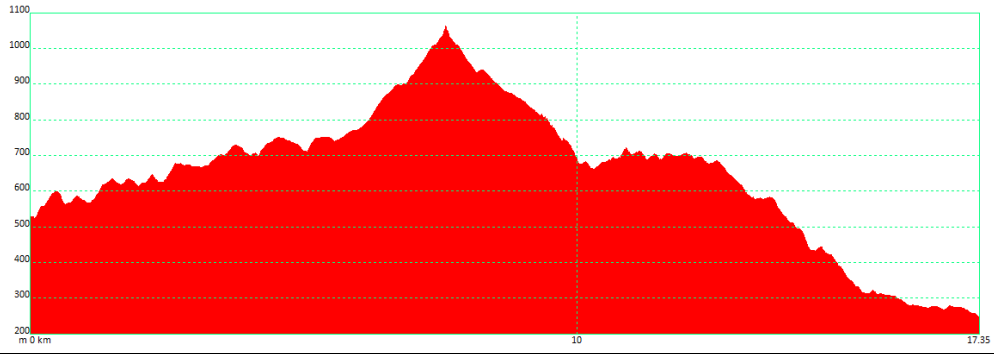

hasta llegar al barrio de **USABEL** de donde y por carretera pasamos por el barrio de **UGALDE** y acabamos en **IBARRA** que es donde nos espera y recoge el autobús.

En autobús, las alternativas Media y Senderista nos vamos a **OROZKO** a recoger a la marcha Larga y de allí al Restaurante UNTZIGAIN, Arrigorriaga, que es donde comemos.

**Recorrido:** la ruta no es circular, es **cómoda por distancia y desnivel, el suelo también es cómodo, salvo algún tramo de canal que requiere ir con precaución.**

**Posible alternativa:** acortar la ruta en 1,20 km. (ida y vuelta) y no subir a OJO AXULAR, con lo que se quedaría en 16,00 km. y 150 m. menos de ascenso y descenso.

**Responsables de la marcha :** Jon Hueso



<b>DIFICULTAD</b> Media	<b>DISTANCIA</b> 17,20 km.	<b>DESNIVEL</b> 650↑ 950↓	<b>TIEMPO ESTIMADO</b> 4 h. 30 m.
----------------------------	-------------------------------	------------------------------	--------------------------------------



## ALTERNATIVA LARGA

La alternativa **Larga**, inicia su andada en el barrio de UGALDE.



Entre un par de caseríos iniciamos ascenso a URIGOITI, seguido vamos hacia la **CASCADA de ALDABIDE** y nos encaminamos al inicio del **CANAL SINTXITA o ASKORRIGAN**.



Travesía de canal de 2 km. de recorrido pegado a las paredes de Itxina con ligera pendiente, senda para ir con cuidado, pues presenta en algún tramo pequeñas dificultades.



Al final de el mismo atravesamos arroyo junto a pequeña presa y ..







a partir de ahí es todo ascenso, pasamos por el **COLLADO de AUSTINGARMIN**



seguimos subiendo hasta hacer la cumbre del **ODERIAGA o Arna (1.245 m)** que denominan el mirador de Itxina,



luego pasamos por el **UBIXETA o EGILEOR (1.117 m)..**



**...KOLOMETA (1.006 m)...**



**...KURUTZEGAN (863 m.)...**



y el **MENHIR de KURTZEGAN.**

Seguimos, y tras alcanzar el **collado de ULIZAR**, cogemos pista dirección Norte y bajamos a **OROZKO**



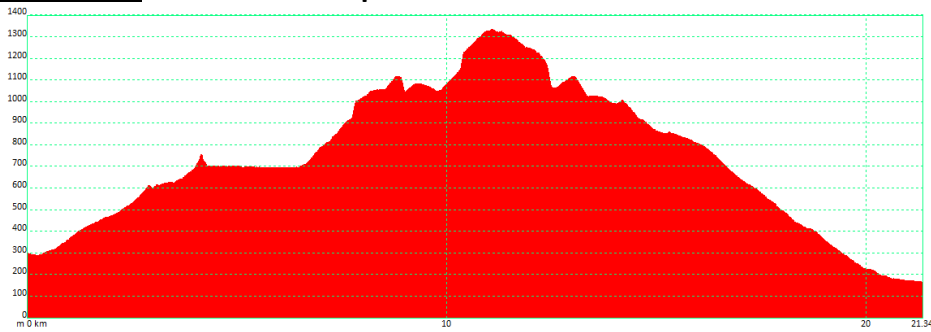





donde nos recoge el autobús con las alternativas Media y Senderista y de allí al Restaurante UNTZIGAIN, Arrigorriaga, que es donde comemos.

**Recorrido:** la ruta no es circular, es cómoda por el tipo de suelo (salvo la zona del canal), aunque no tanto por distancia y desnivel.

**Responsables de la marcha :** Tomas Cantalapiedra



DIFICULTAD	DISTANCIA	DESNIVEL	TIEMPO ESTIMADO
Media	21,00 km.	1.175↑ 1.310↓	5 h. 30 m



## RESTAURANTE

La comida será en el **Restaurante UNTZIGAIN, Arrigorriaga.**

### **ENTRANTES “para picar”**

Penca rellena de jamón y queso a la Navarra

### **1º Plato para “elegir”**

- Cocido de alubia roja del país.
- Ensalada mixta.
- Sopa de cocido con fideos y garbanzos.

### **2º Plato para “elegir”**

- Bacalao al Pil-Pil.
- Salmón a la plancha con patatas panadera.
- Costilla asada en su jugo con patatas fritas.

### **Postre**

Tarta San Marcos con crema pastelera

### **Bebidas**

Vinos: Tinto(cosechero Rioja-Basoco), Blanco Verdejo 100%(Castillo De Aza) y Rosado Navarro (Líberto).  
Agua, Café o infusiones.





SALIDA : <b>14 de diciembre de 2.024</b>	LUGAR: <b>SARRIKO</b>
HORA : <b>8:00 Horas</b>	
PRECIO ASOCIADOS DAD : <b>49,00 €</b>	NO ASOCIADOS DAD : <b>49,00 €</b>
(Precio autobús: <b>14,00 €</b> )	
ORGANIZADORES <b>MENDIRA</b>	

<b>BOLETIN DE INSCRIPCION</b>		
<i>Nombre:</i>		
<i>Asociado AEKB :</i>	<i>No Asociado AEKB :</i>	<i>Total Asistentes:</i>

**LA ORGANIZACIÓN NO SE RESPONSABILIZA DE LOS ACCIDENTES QUE PUDIERAN OCURRIR DURANTE LA SALIDA NI LA MODIFICACION O ALTERACION DEL PROGRAMA.**