



RUTA DE LAS MIL ESCALERAS

25 DE ENERO DE 2025



LAS MIL ESCALERAS

En esta segunda salida del año nos vamos a acercar a Gipuzkoa y más concretamente a Andoain, donde ha surgido con mucha fuerza una ruta de senderismo llamada " de las mil escaleras", aunque en términos exactos debiera de llamarse de los mil escalones o peldaños.



ANDOAIN

Se le llame de la manera que cada uno quiera, nos encontramos con un entorno cuya belleza es difícil de superar y que se puede hacer de varias formas, habiendo elegido nosotros la travesía que une Andoain con Villabona. Eso si con las distancias y desniveles adecuados a nuestros hábitos.



VILLABONA



ALTERNATIVA SENDERISTA

Las tres alternativas comparten esta primera parte del recorrido. Saldremos de Andoain siguiendo el curso en paralelo del río Leizaran. Llegaremos al **puente de Lizarkola**.



PUENTE DE LIZARKOLA

Allí tomaremos enseguida la canal del mismo nombre o Canal celulosas, recuperado en 2010 por el Ayuntamiento de Andoain que alimentaba la **antigua central de Lizarkola**, y generaba electricidad para la papelera de Celulosas de Andoain.



CENTRAL DE LIZARKOLA

Esta canal actualmente es un precioso paseo de un Km. aprox. que llega al **Área Recreativa de Otieta**.



AREA RECREATIVA DE OTIETA

Estamos a la altura del Puente de Unanibia más conocido como el Puente de las Brujas, donde es obligatorio una bonita foto de recuerdo.



SORGINEN ZUBIA

Desde estas bonitas campas continuaremos por un sendero hasta llegar a la **Central de Olaberri y su presa.**



CENTRAL DE OLABERRI

Y más adelante a **la central de Bertxin**, donde ya podremos admirar a su izquierda unas segundas escaleras de 500 escalones, pero que no vamos a tomar ya que las nuestras están a la derecha de la central.



CENTRAL DE BERTXIN

Enseguida comenzaremos su ascensión **paralelos a la tubería que baja el agua de la canal a la empresa ayudados de una barandilla a nuestra izquierda.**



MIL ESCALERAS



Cada 100 escaleras están marcadas y así se puede subir descansando. La alternativa larga hará las 1.000 (aunque realmente son 989 y otras pocas en la tierra hasta la canal), el resto tienen salida a las 500 aprox. y acabar subiendo por bosque y senda hasta la canal.

Una vez **en la canal** (hoy en día con poca agua), el paseo por el mismo es un premio al esfuerzo anterior, fácil y como un jardín.



LA CANAL

Seguiremos la ruta hasta un pequeño puente sobre la canal y aquí comenzamos a separarnos.

La alternativa senderista gira a la derecha y comienza la subida al **Ondollar**, pequeña cota, pero con unas vistas de 360º impresionantes.



ONDOLLAR

Tienen a media subida un balcón sobre el **valle de Leizaran**.



VALLE DE LEIZARAN

Se baja hasta el collado de Ondabea por campas y en una encrucijada de pistas seguirán hasta el **área recreativa de Komizar**.

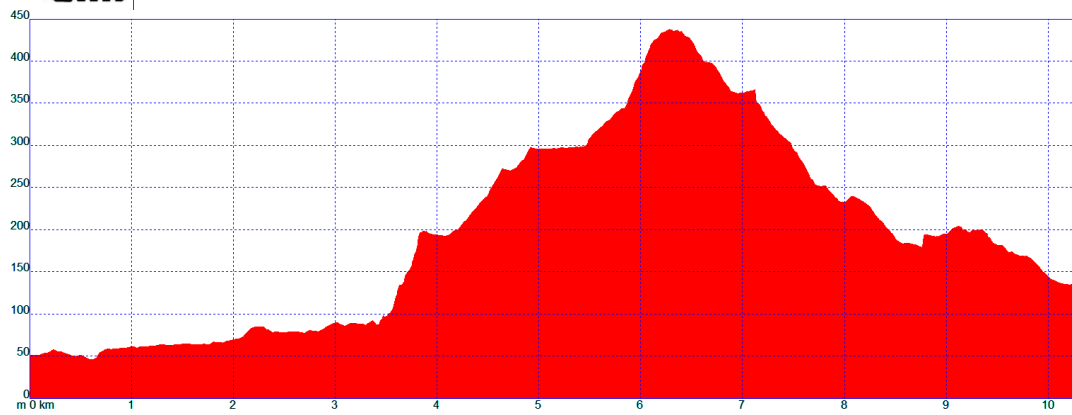



AREA RECREATIVA DE KOMIZAR

Y tras pasar por debajo de la autovía tomaran un PR que los llevara a la **parte alta de Villabona al lado de la iglesia** y una cafetería punto final de todos.



IGLESIA DE VILLABONA



Dificultad	Distancia	Desnivel	Tiempo Estimado
Baja	10,2 Km	450 m ▲	4 horas



ALTERNATIVA MEDIA

Hasta el punto de separación que antes hemos comentado el recorrido de la alternativa media será el mismo que el de la alternativa senderista. Una vez en la canal y se haya llegado al puente se seguirá de frente por la misma – sin hacer caso de la desviación – para hacer unos cuantos kilómetros más facilones pasando por **Praxkuren borda**.



PRAXKUREN BORDA

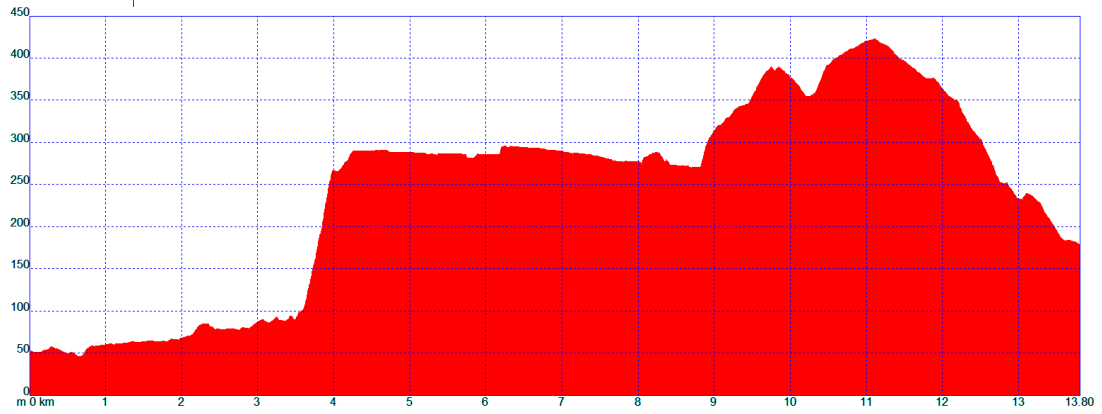
Hasta la salida de la canal y subir por terreno un poco más irregular hasta superar la vaguada y pasar bajo la A15 y llegar a **Oindoko borda**.




Y enlazar con la ruta de la senderista, para llegar a la misma área recreativa de Komizar y acabar en **Villabona**.



VILLABONA



Dificultad	Distancia	Desnivel	Tiempo Estimado
Baja-Media	15,34 Km	550 m ▲	4 horas

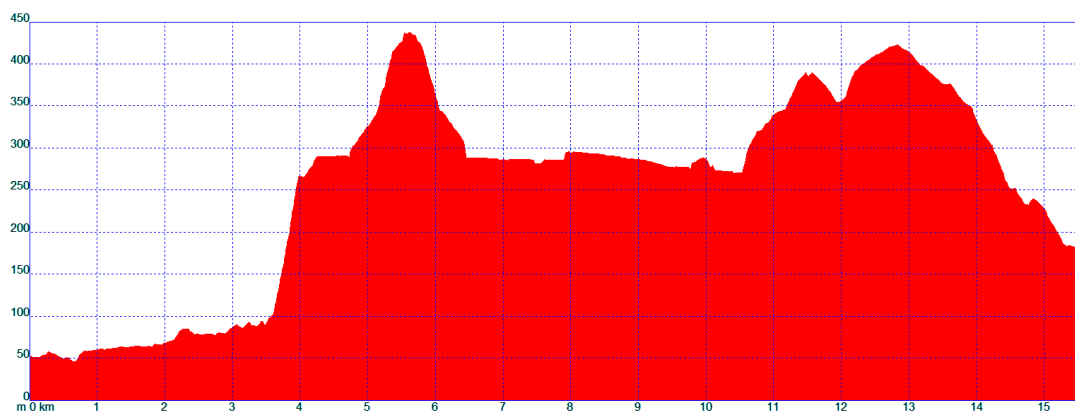


ALTERNATIVA LARGA

Hasta el punto de separación antes mencionado esta alternativa hará el mismo recorrido que la alternativa senderista. Y como ellos tomarán como la senderista la desviación para subir al **Onddolar** y después de un descanso (y posible amaiketako), regresarán a la canal para seguir los pasos de la alternativa media, haciendo desde este punto lo mismo.



ONDOLLAR





Dificultad	Distancia	Desnivel	Tiempo Estimado
Media	17,06 Km	700 m ▲	4 horas 30 minutos



RESTAURANTE

La comida la haremos en el Restaurante Iriarte, en Zizurkil. [943 69 25 37](tel:943692537).

Entrantes

- . Ensalada de rape y langostino.
- . Pudín de puerro y gamba.
- . Pimiento relleno de chipirón.

2º plato

- . Cola de merluza al horno.
- . Entrecot troceado al medio con patatas y pimientos.

Postre

- . Panchineta con helado.

Agua, tinto de año, blanco rueda y café.

SALIDA: 25 DE ENERO DE 2025

LUGAR: SARRIKO

HORA: 8:00 HORAS

PRECIO ASOCIADOS DAD 50,00 €

NO ASOCIADOS DAD 50,00 €

(Precio autobús: 15,00 €).

ORGANIZADOR: Grupo mendira

BOLETIN DE INSCRIPCION

Nombre:

Asociados DAD

No Asociados DAD:

Total Asistentes:



LA ORGANIZACIÓN NO SE RESPONSABILIZA DE LOS ACCIDENTES QUE PUDIERAN OCURRIR DURANTE LA SALIDA NI DE LA MODIFICACION O ALTERACION DEL PROGRAMA